

Obec Obrataň

Obrataň 204, 394 12 Obrataň

tel. +420 565 441 190, +420 702 064 098

e-mail: podatelna@obecobratan.cz

ID datové schránky: yczbcbj, bankovní spojení: KB, č.ú.: 3929261/0100

Dopravně inženýrská kancelář, s.r.o.

Bozděchova 1668/13a

500 02 Hradec Králové

IČO: 27466868

k rukám: Nastoupilová Bohdana

Naše č.j.:
OB/0002/2022/AK

Vaše číslo žádosti:
2022361446

Vyřizuje:
Komárek Aleš

Dne:
11.4. 2022

Vyjádření k technické infrastruktuře na akci „III/1292 Obrataň, ul. Nádražní, PD“

V zájmovém území a polygonem vyznačené oblasti, tato je nedílnou součástí tohoto vyjádření se nachází technická infrastruktura obce Obrataň. Konkrétně se jedná o vodovodní a kanalizační řad a dále o vedení rozhlasu a veřejného osvětlení.

Ohledně vyjádření a poskytnutí digitálních dat k vodovodnímu a kanalizačnímu řadu se prosím obraťte na firmu VODAK Humpolec, s.r.o., Pražská 544, 396 01 Humpolec

Co se týče trasy vedení rozhlasu a veřejného osvětlení, nemá Obec Obrataň digitální data a ani jiný zdroj k dispozici.

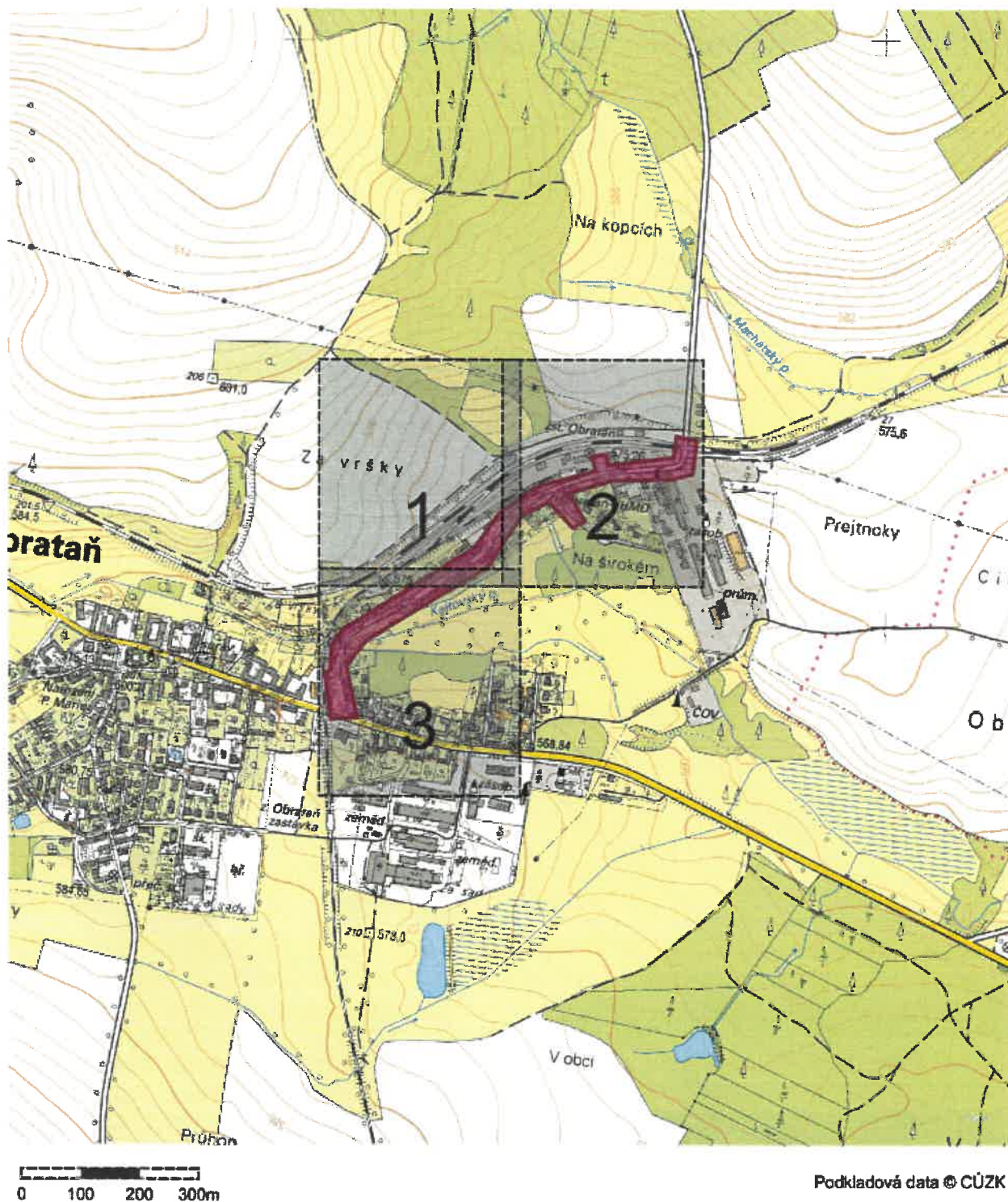
S pozdravem

Aleš Komárek
starosta obce

Příloha: 1x Polygon 1 - Mapa širších vztahů

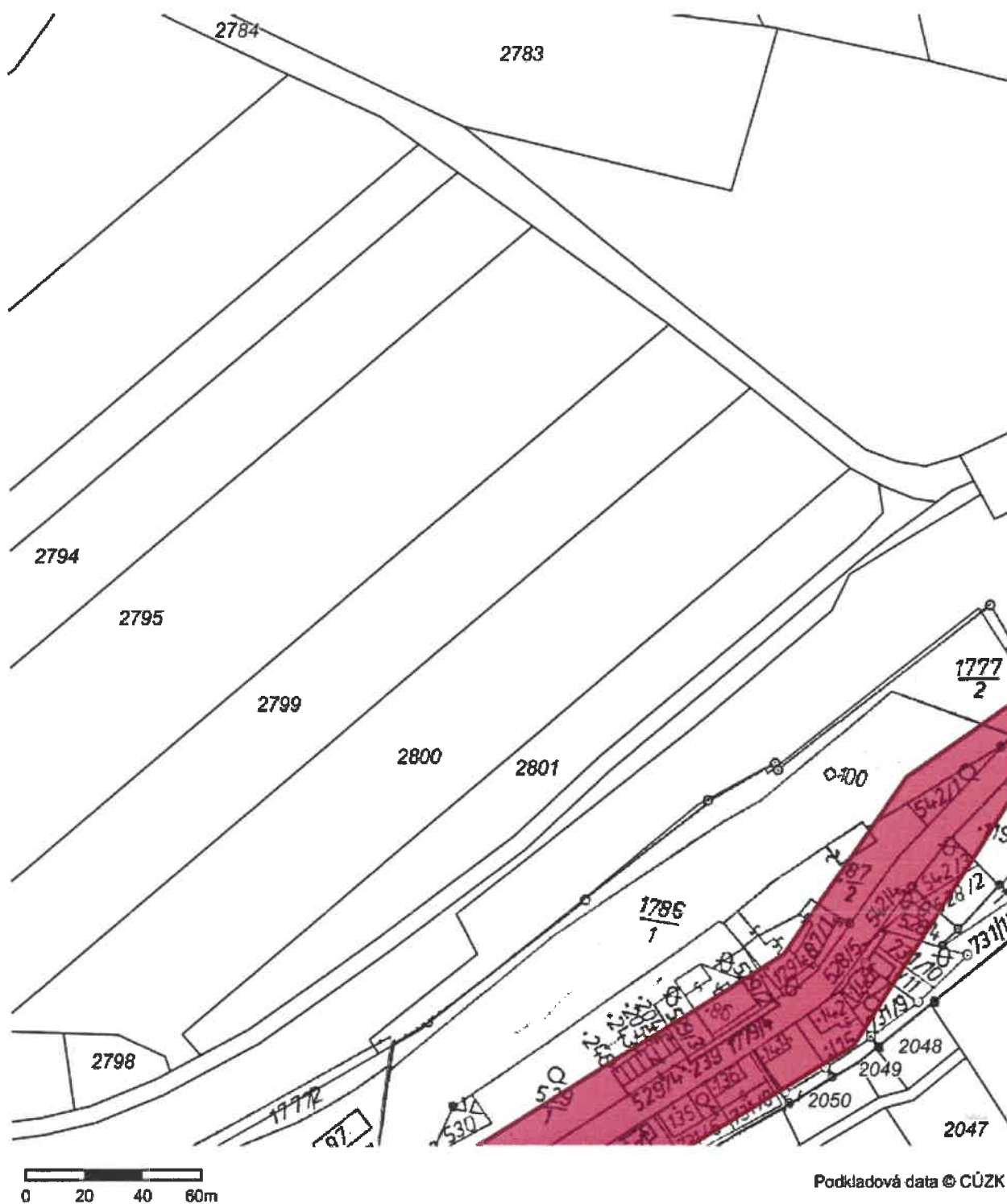
Evid. č. žádosti: 2022361446
Pořadové číslo polygonu: 1
Katastrální území: Obrataň (Pelhřimov) 708712
Popis polygonu:

Polygon 1 - Mapa širších vztahů



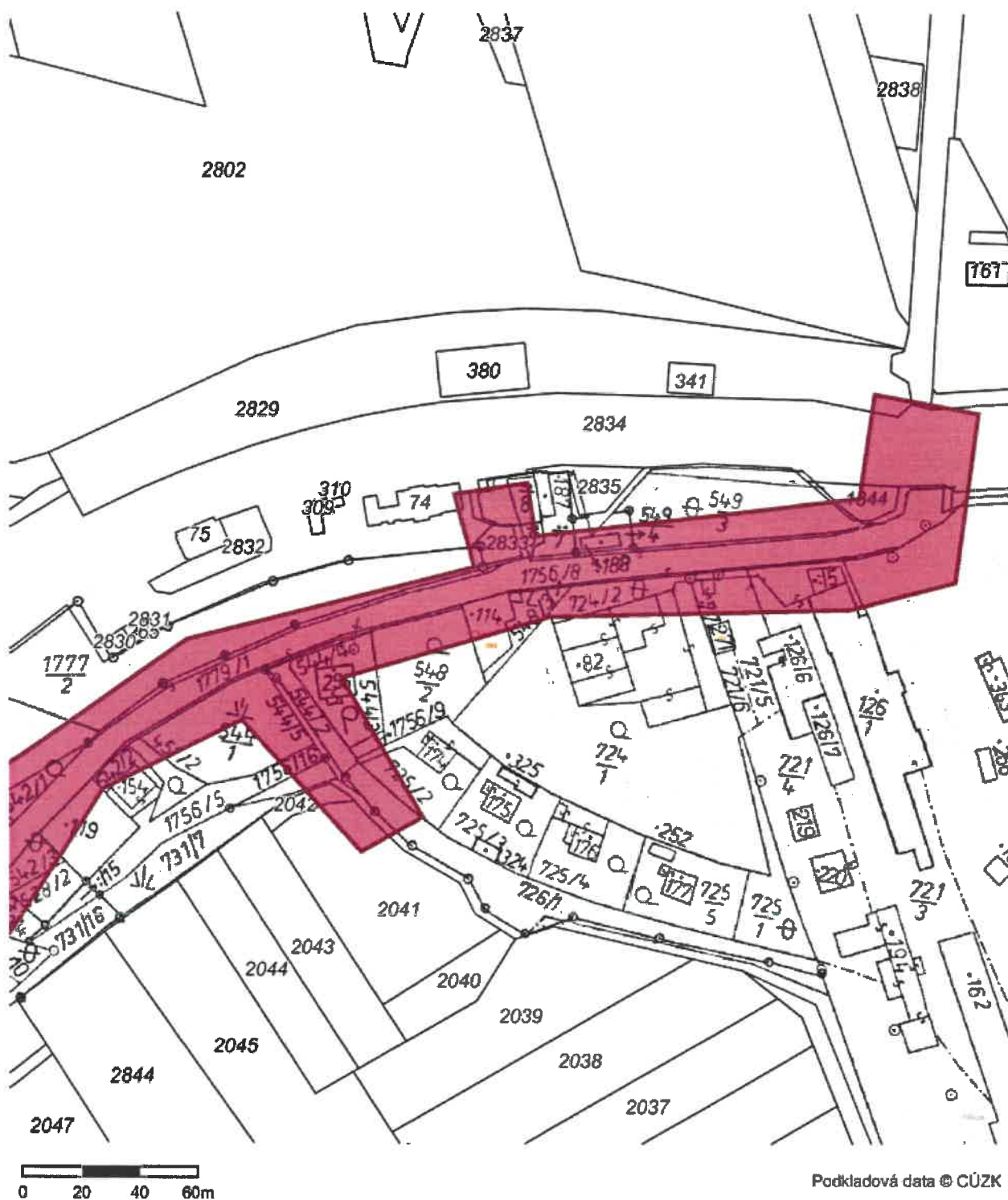
Evid. č. žádosti: 2022361446
Pořadové číslo polygonu: 1
Katastrální území: Obrataň (Pelhřimov) 708712
Popis polygonu:

Polygon 1 - Detail - list atlasu 1/3



Evid. č. žádosti: 2022361446
Pořadové číslo polygonu: 1
Katastrální území: Obrataň (Pelhřimov) 708712
Popis polygonu:

Polygon 1 - Detail - list atlasu 2/3



Evid. č. žádosti: 2022361446

Pořadové číslo polygonu: 1

Katastrální území: Ůbrataň (Pelhřimov) 708712

Popis polygonu:

Polygon 1 - Detail - list atlasu 3/3



Podkladová data © CÚZK